COMUNE DI COLONNA

Provincia di Roma

RICHIESTA ATTRIBUZIONE NUMERAZIONE CIVICA

Al Responsabile del Servizio Toponomastica e Numerazione Civica

Il/ La sottoscritto/a _____

codice fiscale _____

nato/a a _____ Prov. _____ in data _____

residente in: Comune _____ Prov. _____ C.A.P. _____

indirizzo _____ n. _____ tel. _____ fax _____

e mail _____ posta elettronica certificata _____

In qualità di: ☐ Proprietario
oppure: ☐ Legale rappresentante (poiché _____)

della seguente persona giuridica :

Ragione sociale _____

codice fiscale/P.Iva _____

con sede legale in _____ via _____ n. _____

tel. _____/_____ fax_____/_____

e mail _____ posta elettronica certificata _____

CHIEDE

☐ l'ATTRIBUZIONE della nuova numerazione civica PROVVISORIA per area di cantiere (che si allega alla richiesta del Permesso di costruire e alla DIA)

☐ l'ATTRIBUZIONE di numerazione civica DEFINITIVA (che si presenta a costruzione ultimata e prima che il fabbricato possa essere occupato)

☐ la SOPPRESSIONE di numerazione civica esistente (che si presenta a costruzione ultimata e prima che il fabbricato possa essere occupato)

☐ la VARIAZIONE della numerazione civica esterna e/o interna per modifiche conseguenti a intervento edilizio (che si presenta a costruzione ultimata e prima che il fabbricato possa essere occupato)

☐ l'ATTRIBUZIONE di numerazione civica INTERNA

☐ altro _____

_____

in relazione all'immobile ubicato in Via

e censito al catasto ☐ terreni - ☐ fabbricati

foglio	mappale	subalteno	Piano [1]	Altri Piani [2]	Unità Immobiliare [3]	Destinazione d'uso [4]

1) indicare il piano in cui è situato l'accesso principale dell'unità (T> terra, 1 >primo, 2 >secondo ecc...)
2) indicare gli ulteriori piani su cui si sviluppa l'unità
3) indicare in modo univoco l'unità utilizzando delle lettere in maiuscolo (come da schema grafico allegato)
4) la destinazione d'uso deve corrispondere a quella prevista nel progetto dell'intervento edilizio

SONO DA ALLEGARE OBBLIGATORIAMENTE LE PLANIMETRIE INDICANTI L'ACCESSO PRINCIPALE:

- DALLA STRADA ALL'AREA CORTILIVA (ove sono campanelli e cassette postali)
- AL FABBRICATO (ove sono campanelli e cassette postali)
- ALLE SINGOLE UNITA'

PRATICA EDILIZIA (Permesso di Costruire-SCIA-DIA) di riferimento: N.di PG _____del_____

IN ASSENZA DI PRATICHE EDILIZIE si allegano i seguenti documenti attestanti lo stato legittimato:

_____

_____

DICHIARA

Che la richiesta è in relazione a:

☐ creazione area di cantiere per realizzazione nuovo fabbricato
☐ realizzazione di nuovo fabbricato
☐ modifiche a fabbricato esistente
☐ creazione di nuova/e unità immobiliare/i a seguito di frazionamento di unità esistente
☐ cambio destinazione d'uso
☐ demolizione di edificio
☐ chiusura/tamponameto dell'accesso
☐ accorpamento di unità immobiliari
☐ altro_____

_____

- Che la nuova numerazione civica esterna richiesta risulterebbe compresa tra i numeri civici esistenti:

precedente n. _____ successivo n. _____

- In particolare nel caso di:

SOPPRESSIONE si indicano i seguenti numeri civici esistenti da sopprimere:

numero civico_____ interni_____

numero civico_____ interni_____

CAMBIO DI DESTINAZIONE D'USO si indicano i seguenti numeri civici esistenti da variare:

numero civico_____piano_____ interni_____

destinazione attuale_____

destinazione modificata_____

numero civico_____piano_____ interni_____

destinazione attuale_____

destinazione modificata_____

Note:_____

Unitamente si allega alla presente copia fotostatica non autenticata di un documento di identità del sottoscrittore ai sensi dell'art. 38 del DPR 28/12/2000 n.445.

Colonna, _____

IL RICHIEDENTE

_____

NORME ISTAT - ISTRUZIONI PER L'ORDINAMENTO ECOGRAFICO

.....

IV. NUMERAZIONE CIVICA E NUMERAZIONE INTERNA

.....

8. Numerazione civica.

La numerazione civica è costituita dai numeri che contraddistinguono gli accessi esterni, cioè quelli che dall'area di circolazione immettono, direttamente o indirettamente, alle unità ecografiche semplici (abitazioni, esercizi, uffici, ecc.): direttamente, quando l'accesso all'unità ecografica semplice si apre sull'area di circolazione; indirettamente, quando si apre, invece, su corti, cortili e scale interne.

.....

13. Numerazione interna.

.....

Per individuare altrettanto facilmente le unità ecografiche semplici a cui non si acceda direttamente dall'esterno, è necessario contrassegnare le unità stesse con una propria serie di simboli, ...

L'insieme dei simboli in questione - numeri romani, lettere alfabetiche, numeri arabi - costituisce la *numerazione interna*.

Le unità ecografiche semplici (abitazioni, esercizi, uffici, ecc.) definite dalla precitata norma, possono essere definite unità immobiliari (UI) se viste come porzioni di edifici e le strutture o impianti tecnologici che necessitano di avere la fornitura di vari servizi volti a permetterne un utilizzo indipendente.

La numerazione civica ed interna è attribuita, dalla toponomastica, in base ai progetti approvati **la cui sintesi informativa è costituita dalla tabella delle unità immobiliari**, parte integrante del progetto stesso e dove sono evidenziate il numero delle unità distribuite nei vari livelli, preferibilmente in scala 1:200, la loro destinazione d'uso corrispondente a quella prevista in progetto, la corrispondente categoria catastale, la superficie netta della (UI), l'indicazione del piano in cui è situato l'accesso principale della (UI) e l'eventuale ulteriore piano su cui si sviluppa l'unità stessa.

Oggetto della numerazione sono quindi le unità immobiliari per le quali non essendo prevista la numerazione sistematica di tutti gli accessi, si dovrà provvedere agli aggiornamenti della numerazione civica e dei dati ad essa associati, ogni volta che si verifichino delle variazioni a seguito di pratiche edilizie per numero di unità, destinazione, superficie e quant'altro gestito.

ESEMPIO SCHEMI GRAFICI DI UNITA' IMMOBILIARI OGGETTO D'INTERVENTO

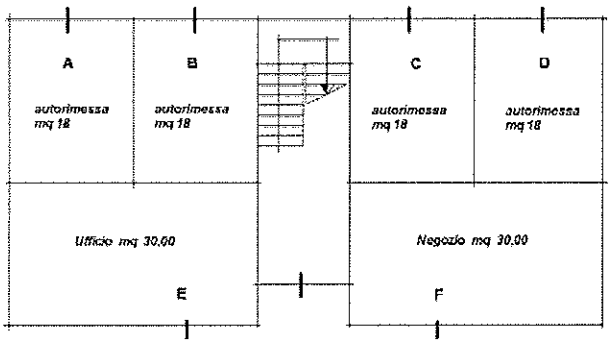

PIANO TERRA - SCHEMA GRAFICO

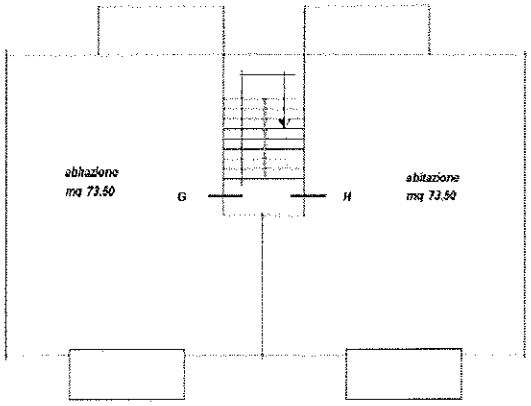

PIANO PRIMO - SCHEMA GRAFICO

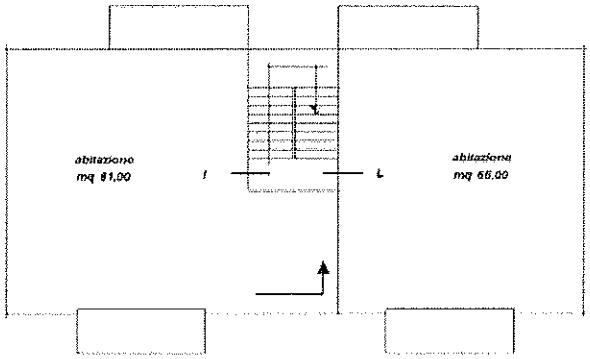

PIANO SECONDO - SCHEMA GRAFICO

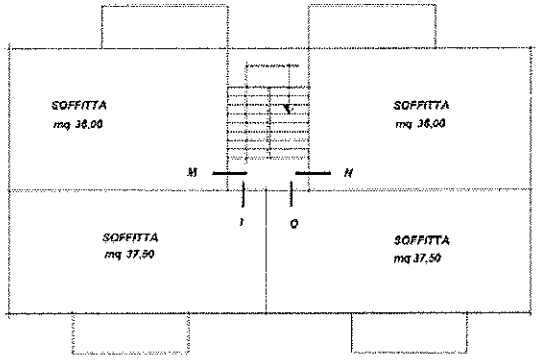

PIANO TERZO (SOTTOTETTO) - SCHEMA GRAFICO

ESEMPIO COMPILAZIONE DELLA TABELLA UNITA' IMMOBILIARI OGGETTO D'INTERVENTO

PIANO(1)	*ALTRI PIANI*(2)	*UNITA' IMMOBILIARE*(3)	*DESTINAZIONE D'USO*(4)
T		A	AUTORIMESSA
T		B	AUTORIMESSA
T		C	AUTORIMESSA
T		D	AUTORIMESSA
T		E	UFFICIO
T		F	NEGOZIO
1		G	ABITAZIONE
1		H	ABITAZIONE
2	3	I	ABITAZIONE
2		L	ABITAZIONE
3		M	SOFFITTA
3		N	SOFFITTA
3		O	SOFFITTA